






 Ihre Route

Stationen	Strecke	Fahrzeit
 Haugesund, Haugaleite	0.00 m	0 min
 Trondheim, Fjordgata	805.08 km	20:01 h



Nr.	Beschreibung	Stadt	Strecke	Fahrzeit
01 	Sie starten in der Straße Haugaleite (K4780) in Haugesund und fahren 3 m in Richtung Haugaleite.	Haugesund	3 m	0 min
02 	Verlassen Sie die Straße Haugaleite (K4780) und fahren Sie weiter geradeaus auf die Straße Haugaleite. Folgen Sie dem Straßenverlauf für 204 m.	Haugesund	207 m	0 min
03 	Verlassen Sie die Straße Haugaleite und biegen Sie links in die Straße Skillebekkgata (Fv937) ein. Folgen Sie dem Straßenverlauf für 154 m.	Haugesund	361 m	1 min

 Ihre Route

Nr.	Beschreibung	Stadt	Strecke	Fahrzeit
04 	Verlassen Sie die Straße Skillebekkgata (Fv937) und fahren Sie weiter geradeaus auf die Straße Karmsundgata (Rv47). Folgen Sie dem Straßenverlauf für 252 m.	Haugesund	613 m	1 min
05 	Verlassen Sie die Straße Karmsundgata (Rv47) und fahren Sie weiter geradeaus auf die Straße Tittelsnesvegen (Rv47). Folgen Sie dem Straßenverlauf für 225 m.	Haugesund	838 m	1 min
06 	Fahren Sie in den Kreisverkehr Tittelsnesvegen (Rv47) und verlassen Sie ihn an der 2. Ausfahrt in die Straße Tittelsnesvegen (Rv47).	Haugesund	858 m	2 min
07 	Bleiben Sie für 1.54 km auf der Straße Tittelsnesvegen (Rv47).	Haugesund	2.40 km	4 min
08 	Sie verlassen Haugesund.	Haugesund	2.40 km	4 min
09 	Verlassen Sie die Straße Tittelsnesvegen (Rv47) und fahren Sie weiter geradeaus auf die Rv47. Folgen Sie dem Straßenverlauf für 18.38 km.		20.77 km	22 min
10 	Verlassen Sie die Rv47 und biegen Sie links in die E39 ein. Folgen Sie dem Straßenverlauf für 25.19 km.		45.97 km	48 min
11  	Bleiben Sie auf der E39 und folgen Sie dem Straßenverlauf für 123 m.		46.09 km	48 min
12 	Bleiben Sie auf der E39 und folgen Sie dem Straßenverlauf für 35.69 km.		81.78 km	01:22 h
13  	Fahren Sie 21.72 km mit der Fähre E39 weiter.		103.51 km	04:05 h
14 	Sie passieren jetzt die Ortseinfahrt von Haljem (Os).	Haljem (Os)	103.51 km	04:05 h
15  		Os	103.51 km	04:05 h
16 	Folgen Sie der Straße Halhjemsvegen (E39) für 492 m.	Haljem (Os)	104.00 km	04:06 h



Ihre Route

Nr.	Beschreibung	Stadt	Strecke	Fahrzeit
 17	Sie verlassen Haljem (Os).	Haljem (Os)	104.00 km	04:06 h
 18	Verlassen Sie die Straße Halhjemsvegen (E39) und fahren Sie weiter geradeaus auf die E39. Folgen Sie dem Straßenverlauf für 23.72 km.		127.71 km	04:36 h
 19	Sie passieren jetzt die Ortseinfahrt von Bergen.	Bergen	127.71 km	04:36 h
 20	Fahren Sie in den Kreisverkehr Fanavegen (E39) und verlassen Sie ihn an der 1. Ausfahrt in die Straße Nesttunvegen (E39).	Bergen	127.72 km	04:36 h
 21	Bleiben Sie für 112 m auf der Straße Nesttunvegen (E39).	Bergen	127.83 km	04:37 h
 22	Fahren Sie in den Kreisverkehr Nesttunvegen (E39) und verlassen Sie ihn an der 1. Ausfahrt in die Straße Nesttunvegen (E39).	Bergen	127.84 km	04:37 h
 23	Bleiben Sie für 53 m auf der Straße Nesttunvegen (E39).	Bergen	127.90 km	04:37 h
 24	Fahren Sie in den Kreisverkehr E39 / Rv580 und verlassen Sie ihn an der 2. Ausfahrt in die Straße Nesttuntunnelen (E39 / Rv580).	Bergen	127.95 km	04:37 h
 25	Bleiben Sie für 701 m auf der Straße Nesttuntunnelen (E39 / Rv580).	Bergen	128.65 km	04:38 h
 26	Verlassen Sie die Straße Nesttuntunnelen (E39 / Rv580) und fahren Sie weiter geradeaus auf die E39 / Rv580. Folgen Sie dem Straßenverlauf für 136 m.	Bergen	128.79 km	04:39 h
 27	Verlassen Sie die E39 / Rv580 und fahren Sie weiter geradeaus auf die Straße Hoptunnelen (E39 / Rv580). Folgen Sie dem Straßenverlauf für 822 m.	Bergen	129.61 km	04:40 h
 28	Verlassen Sie die Straße Hoptunnelen (E39 / Rv580) und biegen Sie halb rechts in die Straße Fritz C. Riebers veg (E39 / Rv580) ein. Folgen Sie dem Straßenverlauf für 97 m.	Bergen	129.71 km	04:40 h
 29	Fahren Sie in den Kreisverkehr Trolldhaugvegen (E39 / Rv580) und verlassen Sie ihn an der 2. Ausfahrt in die Straße Fritz C. Riebers veg (E39).	Bergen	129.74 km	04:40 h































Ihre Route

Nr.	Beschreibung	Stadt	Strecke	Fahrzeit
30	Bleiben Sie für 2.41 km auf der Straße Fritz C. Riebers veg (E39).	Bergen	132.15 km	04:45 h
31	Fahren Sie in den Kreisverkehr Fritz C. Riebers veg (E39) und verlassen Sie ihn an der 2. Ausfahrt in die Straße Fritz C. Riebers veg (E39).	Bergen	132.17 km	04:45 h
32	Bleiben Sie für 345 m auf der Straße Fritz C. Riebers veg (E39).	Bergen	132.51 km	04:46 h
33	Fahren Sie in den Kreisverkehr Fjøsangerveien (E39) und verlassen Sie ihn an der 1. Ausfahrt in die Straße Fjøsangerveien (E39).	Bergen	132.53 km	04:46 h
34	Bleiben Sie für 704 m auf der Straße Fjøsangerveien (E39).	Bergen	133.23 km	04:47 h
35	Fahren Sie in den Kreisverkehr Fjøsangerveien (E39) und verlassen Sie ihn an der 2. Ausfahrt in die Straße Fjøsangerveien (E39).	Bergen	133.26 km	04:47 h
36	Bleiben Sie für 680 m auf der Straße Fjøsangerveien (E39).	Bergen	133.94 km	04:49 h
37	Fahren Sie in den Kreisverkehr Fjøsangerveien (E39) und verlassen Sie ihn an der 2. Ausfahrt in die Straße Fjøsangerveien (E39).	Bergen	133.96 km	04:49 h
38	Bleiben Sie für 1.73 km auf der Straße Fjøsangerveien (E39).	Bergen	135.69 km	04:52 h
39	Bleiben Sie auf der Straße Fjøsangerveien (E39) und folgen Sie dem Straßenverlauf für 548 m.	Bergen	136.24 km	04:53 h
40	Bleiben Sie auf der Straße Fjøsangerveien (E39) und folgen Sie dem Straßenverlauf für 139 m.	Bergen	136.38 km	04:53 h
41	Sie verlassen Bergen.	Bergen	136.38 km	04:53 h
42	Bleiben Sie auf der E39 und folgen Sie dem Straßenverlauf für 23.07 km.		159.45 km	05:12 h






















Ihre Route









Nr.	Beschreibung	Stadt	Strecke	Fahrzeit
43   €	Bleiben Sie auf der Straße Nordhordlandsvegen (E39) und folgen Sie dem Straßenverlauf für 2.08 km.		161.53 km	05:14 h
44  	Verlassen Sie die Straße Nordhordlandsvegen (E39) und fahren Sie weiter geradeaus auf die E39. Folgen Sie dem Straßenverlauf für 82.80 km.		244.33 km	06:37 h
45  	Fahren Sie 5.64 km mit der Fähre E39 weiter.		249.97 km	07:20 h
46  			249.97 km	07:20 h
47  	Bleiben Sie auf der E39 und folgen Sie dem Straßenverlauf für 155.87 km.		405.83 km	10:00 h
48  	Fahren Sie 2.08 km mit der Fähre E39 weiter.		407.92 km	10:16 h
49  			407.92 km	10:16 h
50  	Bleiben Sie auf der E39 und folgen Sie dem Straßenverlauf für 43.58 km.		451.49 km	11:01 h
51  	Fahren Sie 3.33 km mit der Fähre E39 weiter.		454.82 km	11:26 h
52 	Sie passieren jetzt die Ortseinfahrt von Volda.	Volda	454.82 km	11:26 h
53  		Volda	454.82 km	11:26 h
54  	Bleiben Sie auf der E39 und folgen Sie dem Straßenverlauf für 45.37 km.	Volda	500.18 km	12:15 h

 Ihre Route				
Nr.	Beschreibung	Stadt	Strecke	Fahrzeit
 55	Sie verlassen Volda.	Volda	500.18 km	12:15 h
 56	Fahren Sie 4.41 km mit der Fähre E39 weiter.	Volda	504.59 km	12:48 h
 57			504.59 km	12:48 h
 58	Bleiben Sie auf der E39 und folgen Sie dem Straßenverlauf für 3.39 km.		507.98 km	12:53 h
 59	Sie passieren jetzt die Ortseinfahrt von Reitane (Sula).	Reitane (Sula)	507.98 km	12:53 h
 60	Bleiben Sie auf der E39 und folgen Sie dem Straßenverlauf für 4.08 km.	Reitane (Sula)	512.06 km	13:00 h
 61	Fahren Sie in den Kreisverkehr E39 und verlassen Sie ihn an der 2. Ausfahrt in die E39.	Ålesund	512.11 km	13:00 h
 62	Bleiben Sie für 974 m auf der E39.	Ålesund	513.08 km	13:02 h
 63	Fahren Sie in den Kreisverkehr E136 und verlassen Sie ihn an der 1. Ausfahrt in die E136.	Ålesund	513.09 km	13:02 h
 64	Bleiben Sie für 696 m auf der E136.	Ålesund	513.79 km	13:03 h
 65	Sie verlassen Ålesund.	Ålesund	513.79 km	13:03 h
 66	Bleiben Sie auf der E136 und folgen Sie dem Straßenverlauf für 47.44 km.		561.23 km	13:51 h
 67	Verlassen Sie die E136 und fahren Sie weiter geradeaus auf die E39. Folgen Sie dem Straßenverlauf für 9.44 km.		570.67 km	14:02 h



Ihre Route

Nr.	Beschreibung	Stadt	Strecke	Fahrzeit
68	Fahren Sie 11.30 km mit der Fähre E39 weiter.			
 			581.96 km	15:27 h
69	Sie passieren jetzt die Ortseinfahrt von Molde.	Molde	581.96 km	15:27 h
70		Molde	581.96 km	15:27 h
 				
71	Bleiben Sie auf der E39 und folgen Sie dem Straßenverlauf für 37 m.	Molde	582.00 km	15:27 h
 				
72	Sie verlassen Molde.	Molde	582.00 km	15:27 h
				
73	Bleiben Sie auf der E39 und folgen Sie dem Straßenverlauf für 47.60 km.		629.60 km	16:19 h
 				
74	Bleiben Sie auf der E39 und folgen Sie dem Straßenverlauf für 24 m.		629.63 km	16:19 h
  €				
75	Bleiben Sie auf der E39 und folgen Sie dem Straßenverlauf für 301 m.		629.93 km	16:19 h
 				
76	Fahren Sie in den Kreisverkehr E39 / Rv70 und verlassen Sie ihn an der 3. Ausfahrt in die E39 / Rv70.		629.96 km	16:19 h
 				
77	Bleiben Sie für 12.96 km auf der E39 / Rv70.		642.93 km	16:32 h
 				
78	Verlassen Sie die E39 / Rv70 und biegen Sie links in die E39 ein. Folgen Sie dem Straßenverlauf für 8.69 km.		651.62 km	16:40 h
 				
79	Fahren Sie 5.50 km mit der Fähre E39 weiter.		657.12 km	17:22 h
 				

 Ihre Route				
Nr.	Beschreibung	Stadt	Strecke	Fahrzeit
80				
 			657.12 km	17:22 h
81	Bleiben Sie auf der E39 und folgen Sie dem Straßenverlauf für 108.30 km.		765.42 km	19:11 h
 				
82	Biegen Sie halb rechts in der E39 ein und folgen Sie dem Straßenverlauf für 72 m.		765.50 km	19:11 h
  				
83	Bleiben Sie auf der E39 und folgen Sie dem Straßenverlauf für 19.31 km.		784.80 km	19:32 h
 				
84	Bleiben Sie auf der E39 und folgen Sie dem Straßenverlauf für 92 m.		784.89 km	19:32 h
  				
85	Bleiben Sie auf der E39 und folgen Sie dem Straßenverlauf für 4.85 km.		789.75 km	19:37 h
 				
86	Fahren Sie in den Kreisverkehr E6 und verlassen Sie ihn an der 2. Ausfahrt in die Straße Europaveg 6 (E6).		789.80 km	19:37 h
 				
87	Bleiben Sie für 3.57 km auf der Straße Europaveg 6 (E6).		793.38 km	19:41 h
 				
88	Sie passieren jetzt die Ortseinfahrt von Trondheim.	Trondheim	793.38 km	19:41 h
				
89	Bleiben Sie auf der Straße Europaveg 6 (E6) und folgen Sie dem Straßenverlauf für 38 m.	Trondheim	793.41 km	19:41 h
 				
90	Biegen Sie halb rechts in der Straße Europaveg 6 (E6) ein und folgen Sie dem Straßenverlauf für 364 m.	Trondheim	793.78 km	19:41 h
  				
91	Bleiben Sie auf der Straße Europaveg 6 (E6) und folgen Sie dem Straßenverlauf für 126 m.	Trondheim	793.90 km	19:41 h
  				



Ihre Route

Nr.	Beschreibung	Stadt	Strecke	Fahrzeit
92   €	Bleiben Sie auf der Straße Europaveg 6 (E6) und folgen Sie dem Straßenverlauf für 84 m.	Trondheim	793.99 km	19:42 h
93  	Bleiben Sie auf der Straße Europaveg 6 (E6) und folgen Sie dem Straßenverlauf für 6.89 km.	Trondheim	800.88 km	19:53 h
94  	Verlassen Sie die Straße Europaveg 6 (E6) und fahren Sie weiter geradeaus auf die Straße Holtermanns veg (E6). Folgen Sie dem Straßenverlauf für 1.14 km.	Trondheim	802.02 km	19:55 h
95  	Verlassen Sie die Straße Holtermanns veg (E6) und fahren Sie weiter geradeaus auf die Straße Elgeseter gate (E6). Folgen Sie dem Straßenverlauf für 1.38 km.	Trondheim	803.41 km	19:57 h
96  	Verlassen Sie die Straße Elgeseter gate (E6) und fahren Sie weiter geradeaus auf die Straße Elgeseter Bru (E6). Folgen Sie dem Straßenverlauf für 231 m.	Trondheim	803.64 km	19:58 h
97  	Verlassen Sie die Straße Elgeseter Bru (E6) und fahren Sie weiter geradeaus auf die Straße Prinsens gate (E6). Folgen Sie dem Straßenverlauf für 903 m.	Trondheim	804.54 km	20:00 h
98  	Verlassen Sie die Straße Prinsens gate (E6) und fahren Sie weiter geradeaus auf die Straße Olav Tryggvasons gate (E6). Folgen Sie dem Straßenverlauf für 347 m.	Trondheim	804.89 km	20:00 h
99  	Verlassen Sie die Straße Olav Tryggvasons gate (E6) und biegen Sie links in die Straße Gjelvangveita ein. Folgen Sie dem Straßenverlauf für 151 m.	Trondheim	805.04 km	20:01 h
100  	Verlassen Sie die Straße Gjelvangveita und biegen Sie links in die Straße Fjordgata ein. Folgen Sie dem Straßenverlauf für 39 m.	Trondheim	805.08 km	20:01 h
101 	Sie sind nach 805.08 km und 20:00 h an Ihrem Fahrtziel, der Straße Fjordgata in Trondheim angekommen.	Trondheim	805.08 km	20:01 h